





























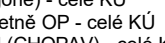

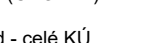

### LEGENDA

#### ČLENĚNÍ ÚZEMÍ

-  hranice řešeného území - správní hranice obce
-  zastavěné území
-  plochy zastavitelné
-  plochy přestavby

### LEGENDA

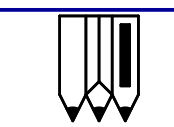
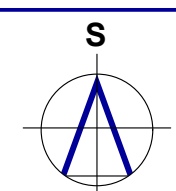

-  ÚAP 021 - územní systém ekologické stability - RBK (regionální biokoridor)
-  ÚAP 021 - územní systém ekologické stability - LBC (lokální biocentrum)

stabilizované plochy	plochy změn	územní rezervy
 BO	 BO	
 OV	 OV	
 OK	 OK	
 OS	 OS	
 PZ	 PZ	
 ZS	 ZS	
 DS	 DS	(DS)
 VZ	 VZ	
 WT	 WT	
 AP	 AP	
 AL	 AL	
 LE	 LE	
 SP	 SP	

### LEGENDA

#### PLOCHY S ROZDÍLNÝM ZPŮSOBEM VYUŽITÍ

- bydlení všeobecné
- občanské vybavení veřejné
- občanské vybavení komerční
- občanské vybavení - sport
- vybraná veřejná prostranství s převahou zeleně
- zelená sídelní
- doprava silniční
- výroba zemědělská a lesnická
- plochy vodní a toky
- pole
- louky a pastviny
- lesní
- přírodní

Poznámka: ÚAP - Územně analytické podklady ÚAP 016 - území s archeologickými nálezy (III. kategorie) - celé KÚ ÚAP 044 - vodní zdroj povrchové, podzemní vody včetně OP - celé KÚ ÚAP 045 - chráněná oblast přirozené akumulace vod (CHOPAV) - celé KÚ ÚAP 046 - zranitelná oblast - celé KÚ ÚAP 047 - vodní útvar povrchových, podzemních vod - celé KÚ ÚAP 102a - letiště a letecké stavby a jejich OP a zájmová území ÚAP 107 - objekty důležité pro obranu státu a jejich OP a zájmová území		Husova 888 562 01, Ústí nad Orlicí tel./fax: 465 523 086 www.tiposuo.cz tiposuo@seznam.cz		 zpracováno na softwaru <b>ArchiCAD 16</b>			
Autorizovaný projektant: <b>Ing. arch. Petr Kulda</b>		Kreslil: <b>Tomáš Žďárský</b>		Datum: <b>červenec 2021</b>			
Objednatel: <b>Obec Vlčkov</b>		Měřítko: <b>1:5000</b>		Číslo paré: 			
Projekt - název - místo: <b>ÚZEMNÍ PLÁN VLČKOV</b>		Stupeň: 		Číslo výkresu: <b>I.b.</b>		List: 	
Název výkresu: <b>Hlavní výkres</b>							